

11. Environs de TIPAZA — Route de Chénoua

Collection Idéale P. S.




Environs de Tipaza

Route du Chenoua

**Prenant la route qui contourne le
Chenoua
par la côte on ne pouvait aller bien vite.**

Au-delà, nous avons aperçu cet aqueduc nous annonçant de nouvelles ruines romaines chargées d'histoire.



Cherchell

aqueduc romain de Bled-Bakhora

Cherchell: place romaine




33
J. Geiser,

Ici surgit le souvenir de Caligula dont le successeur Claude créa la province de M a u r é t a n i e Césaréenne, du nom de sa capitale Césarée, pour nous Cherchell.

Tènes : le poste optique

9. TÈNÈS. — Poste optique.



Nous n'avons pu nous attarder et visiter en particulier son musée et déjà, nous étions au poste optique de Tènes, pointe avancée en Méditerranée de la chaîne du Zaccar.

Nous sommes à Ténès à égale distance d'Oran et d'Alger ce qui en fait le débouché naturel d'Orléansville vers la mer. Quelle animation dans cette rue d'Orléansville!



4

TÉNÈS. — Rue d'Orléansville

J. Geiser phot. — Alger

Ténès : la rue d'Orléansville

Ce qui était en 1830 une chétive bourgade est devenu une place importante où se côtoient européens et indigènes, animée par un marché, où les arbres sont autant appréciés que les ombrelles.



6
J. Geiser, phot. — Alger.

TÉNÈS. — Place du Marché

Ténès : place du marché

Mostaganem : la marine

32 MOSTAGANEM. — LA MARINE.



Suivant notre itinéraire nous avons traversé Mostaganem, la ville construite sur un plateau à distance du rivage, où les difficultés de mouillage rendent difficile la construction d'un port .

Pourtant la ville est belle et les maisons construites avec élégance comme dans le quartier Matamore.



Mostaganem : rue Matamore

Oran



Oran n'était plus qu'à 80 km et se signalait au loin sur ses hauteurs par les forts et la chapelle de Santa Cruz.

Les gros navires n'ont eu accès à Oran pendant longtemps que par la rade de Mers el Kébir .

Les rues sont spacieuses et témoignent d'une grande activité. Sur la place Kléber nous nous sommes arrêtés à l'hôtel Métropole.




Oran

boulevard Seguin

Ce boulevard Seguin nous étonna par ses encombrements hippomobiles et l'importance qu'y revêt la publicité.



Oran



Oran fut conquise dès 1509 par les espagnols. En 1708 elle retomba au pouvoir des Turcs et fut reprise par l'Espagne en 1752, qui la quitta après l'effroyable tremblement de terre de 1790.

Mais tout ça est oublié à la terrasse des cafés.

Oran

Promenade de Letang : le concert



De même qu'à la promenade de Letang, très courue, qui peut rivaliser avec les plus belles d'Europe où les concerts sont renommés.

Ain Temouchent : bar Delgado



J'aurais souhaiter avant le retour pousser jusqu'à Tlemcen, mais il fallait revenir, et Fernand ne m'autorisa qu'une incursion vers Ain Temouchent, cette vieille ville romaine appelée Oppidum Timici par Pline.

Puis retour vers l'Est par Orléansville où un gros effort a été fait, me dit Fernand, pour faire pousser des arbres dans ce pays dénudé. C'est avec Relizane, me disait-il, l'endroit où les records de chaleur estivale étaient souvent battus .



Orléansville:


Le départ de la diligence de Ténès

Fernand m'avait promis un détour forestier et nous avons donc bifurqué vers Teniet el Haad en profitant d'un service de bus bien organisé.



Teniet el Haad: boulevard de Tiaret

Au café Margot, on retrouve souvent les personnalités du village. Ici on redoute moins la chaleur d'été qu'à Orléansville; on y craint plutôt les neiges qui s'installent dans la forêt de cèdres.



Jeniet el Kaad: grand café Margot

Cette forêt de cèdres qui selon certains serait une des plus belles du monde après celle du Liban, encore que d'autres attribuent cette qualité à celle du massif des Aurès dans le Constantinois.



Teniet el Haad: le parasol



Nous y avons vu quelques beaux spécimens renommés: le Sultan, ici à gauche, avec ses 50m de haut et la Sultane à peine moins haute. Rien à voir avec ma forêt de Montargis .

Depuis Teniet el Haad, nous avons rejoint Miliana où les monts du Zaccar nous protégeaient encore de la forte chaleur.

Miliana était le grenier du royaume d'Abd el Kader et auparavant, sous les Romains, tenait le rôle d'entrepôt de Cherchell. C'est dire l'importance stratégique de cette ville.



Miliana

Miliana: arrivée du petit train

Malgré tout, je fus très étonné d'y découvrir l'arrivée d'un petit train, fumant et cahotant .



Ce périple avait été fatigant et Fernand m'a proposé quelques jours de repos à la station thermale d'Hamмам Righa où j'aurais pu soigner des rhumatismes que je n'avais pas encore.

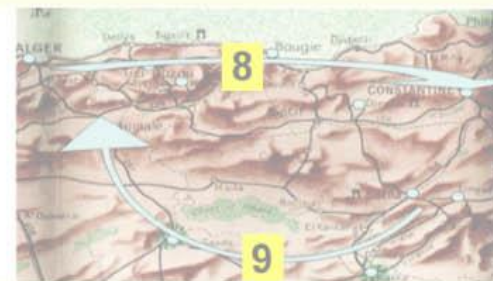


Hammam Righa: grand hôtel

RETOUR VERS CARTE

Vivante Algérie au temps des hiverneurs

- 1: Le début du voyage de Mr Dubouville
- 2: Visite du centre d'Alger
- 3: Excursion jusqu'à Oran
- 4: Oran et retour à Alger
- 5: Visite de la casbah
- 6: Excursion cap au sud
- 7: De St Eugène au jardin d'Essais
- 8: Excursion vers Constantine
- 9: Retour vers Alger
- 10: Fin du voyage



Voyage vers l'Oranie,, vers le sud,, vers le Constantinois